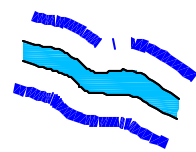


**VINCOLI IDROGEOLOGICI**

**RETICOLO IDRICO PRINCIPALE**  
Normativa di riferimento R.D. 523/1904

- 4 m per piantagioni e smovimento del terreno
- 10 m per fabbriche e scavi

Fiume Sesia



Fiume Sesia  
Limite fascia di rispetto fluviale (150m ex D.Lgs.42/2004)

**RETICOLO IDRICO MINORE**

- Rete irrigua di competenza comunale - non presente -
- Rete irrigua gestita da consorzi di bonifica (Est Sesia)

Normativa di riferimento R.D. 368/1904 (4 m dal ciglio di sponda o dal piede esterno dell'argine)

- Rete irrigua privata - Normativa di riferimento codice civile


★ Zone a rischio di contaminazione della falda: attività a rischio (impianti industriali inquinanti, allevamenti zootecnici, scarichi urbani ed agricoli, pozzi acquedottistici), zone di affioramento della falda (cave in falda, lanche, ecc.).

**DELIMITAZIONE DELLE FASCE FLUVIALI RELATIVE AL "PROGETTO DI PIANO STRALCIO PER L'ASSETTO IDROGEOLOGICO" (PAI)**

- Limite della fascia di deflusso e di possibile esondazione straordinaria dell'alveo attuale del Sesia (fascia A)
- Limite della fascia esondabile in occasione di piene eccezionali (fascia B)
- Limite della fascia di inondazione per piena catastrofica: tempo di ritorno 200/500 anni (fascia C)
- Limite di progetto tra la fascia B e la fascia C

**SALVAGUARDIA DELLE ACQUE SOTTERRANEE DESTINATE AL CONSUMO UMANO (D.lgs. 11.5.99 n°1525/ D.Lgs. 18.8.00 n°258)**

ZONA DI TUTELA ASSOLUTA  
Tale area definita da un cerchio di raggio pari a 10 m, con centro nel punto di captazione, deve essere adeguatamente protetta ed adibita esclusivamente ad opere di captazione ed infrastrutture di servizio



Area di rispetto pari a 200 m

**AMBITI P.T.C.P.**

- Aree di elevato contenuto naturalistico



**COMUNE DI PALESTRO**

PROVINCIA DI PAVIA

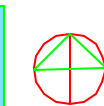
**STUDIO GEOLOGICO A SUPPORTO DEL PIANO DI GOVERNO DEL TERRITORIO**  
ex art. 57 Legge Regionale 12 del 11 marzo 2005  
e DGR n.8/1566 del 22 dicembre 2005  
(definizione della componente geologica, idrogeologica e sismica)

Adottato con delibera Consigliere n. .... del .....  
Pubblicato all' Albo Pretorio dal ..... al .....  
Approvato con delibera Consigliere n. .... del .....  
Approvazione Regionale n. .... del .....

TAV. 5  
SCALA 1/10.000  
PROT.



**PdR 04**  
ELABORATO



IL SEGRETARIO COMUNALE

I PROGETTISTI

**CARTA DEI VINCOLI**

DOTT. ANTONELLO BORSANI - GEOLOGO  
Viale F. Sforza 7. Vigevano (PV), tel. /fax +39.0381.70896.